


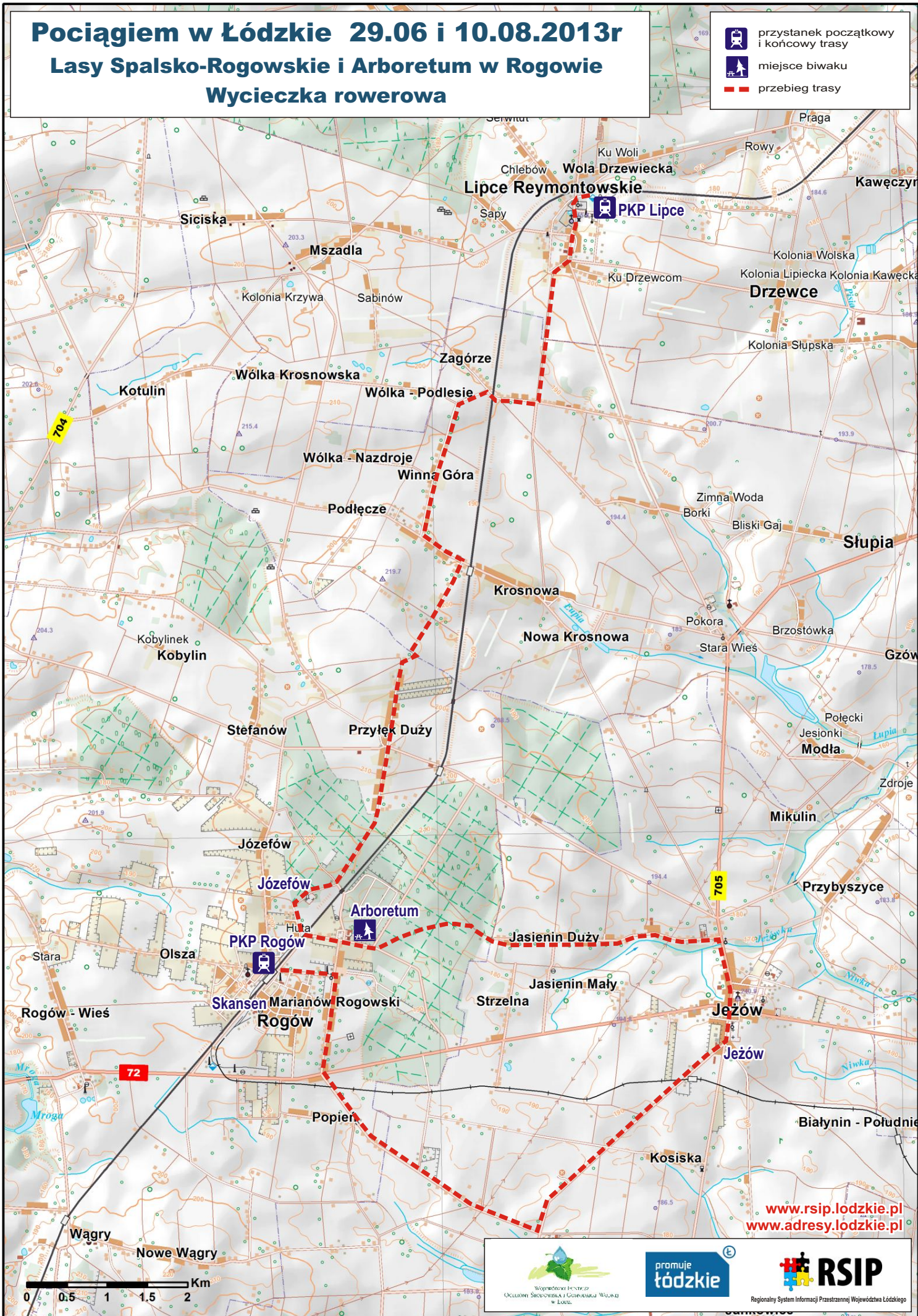


Pociągami w Łódzkie 29.06 i 10.08.2013r

Lasy Spalsko-Rogowskie i Arboretum w Rogowie

Wycieczka rowerowa

-  przystanek początkowy i końcowy trasy
-  miejsce biwaku
-  przebieg trasy



www.rsip.lodzkie.pl
www.adresy.lodzkie.pl



Regionalny System Informacji Przestrzennej

Jest to system informatyczny umożliwiający pozyskiwanie, zarządzanie i analizowanie dużych zbiorów danych przestrzennych opisanych atrybutami. System Informacji Przestrzennej (SIP) nazywany również GIS (Geographic Information System), to jak najszerzej pojęty zbiór informacji o obiektach znajdujących się pod, na oraz nad powierzchnią ziemi, odwzorowanych w geodezyjnym układzie współrzędnych.

System Informacji Przestrzennej jest podstawową bazą wiedzy Społeczeństwa Informacyjnego. W systemie zawarte są informacje o terenie, zagospodarowaniu przestrzennym, ochronie środowiska, gospodarce wodnej, rolnictwie, drogach i innych ważnych obiektach, takich jak: urzędy, zakłady opieki zdrowotnej, apteki, placówki edukacji, zabytki itp. Znajdują się w nim również ważne informacje z punktu widzenia zarządzania kryzysowego (szpitale, niebezpieczne rurociągi, linie energetyczne, zbiorniki wodne itp.).



Projekt „Infrastruktura Regionalnego Systemu Informacji Przestrzennej Województwa Łódzkiego” (IRSIP WŁ) jest realizowany z IV Osi priorytetowej Regionalnego Programu Operacyjnego Województwa Łódzkiego na lata 2007-2013 – Społeczeństwo Informacyjne w ramach Działania IV.2 – E-usługi publiczne. Projekt realizowany jest w partnerstwie z 12 jednostkami samorządu terytorialnego z województwa łódzkiego. Liderem projektu IRSIP WŁ jest Województwo Łódzkie - reprezentowane przez Departament Geodezji i Kartografii Urzędu Marszałkowskiego Województwa Łódzkiego. Partnerzy Projektu to: Powiat Łaski, Powiat Łowicki, Powiat Łódzki Wschodni, Powiat Opoczyński, Powiat Piotrkowski, Powiat Rawski, Powiat Skierniewicki, Powiat Tomaszowski, Powiat Zduńskowolski, Powiat Zgierski, Miasto Piotrków Trybunalski, Miasto Łódź. Okres realizacji projektu obejmuje lata 2007 – 2013.

Projekt uzyskał współfinansowanie w wysokości nieprzekraczającej 65,37% wydatków kwalifikowalnych.

Początkowa wartość całkowita projektu IRSIP WŁ wynosi 30 645 674,20 zł., w tym: kwota dofinansowania z EFRR wynosi 20 000 000 zł., wkład własny wynosi 10 645 674,20 zł.

Celem głównym niniejszego projektu jest poprawa dostępności do informacji oraz wyrównanie dysproporcji w zakresie dostępu do informacji przestrzennej poprzez wykorzystanie technologii informacyjnych i komunikacyjnych przez mieszkańców i urzędy na terenie województwa łódzkiego.

Cele pośrednie: Projekt IRSIP WŁ przyczynia się do podniesienia konkurencyjności i wydajności Województwa Łódzkiego.

Projekt IRSIP WŁ przyczynia się do stworzenia warunków technicznych, administracyjnych i prawnych sprzyjających udostępnianiu i efektywnemu wykorzystaniu informacji przestrzennej w regionie łódzkim. Projekt IRSIP WŁ przyczynia się do udostępniania wiarygodnej i pełnej informacji szerokiemu gronu odbiorców.

Projekt IRSIP WŁ przyczynia się do zwiększenia koordynacji we wzajemnej współpracy i wymianie informacji pomiędzy jednostkami administracji publicznej.

Projekt IRSIP WŁ również poprawi jakość pozyskiwania, analizowania i zarządzania dużych zbiorów danych przestrzennych.

W ramach realizacji projektu zostanie utworzona Baza Adresowa Województwa Łódzkiego (BAWŁ) oraz Geoportal Województwa Łódzkiego, ponadto zakupiono sprzęt i oprogramowane, wyremontowano pomieszczenia.